


*A. Doroniewski*

*Sekretarz  
R66  
B66*

*Proszę o rozpatrzenie*

*ORG*



Urząd Miejski  
w Pasleku  
**10282/24/DP**  
Wpłynęło dn. 17-10-2024  
Przyjęto przez : Agnieszka Wiśniewsk

16.10.2024 r



**gmina pasłek**

**Burmistrzem Pasłęka jest mgr inż. Elżbieta Teresa Wasiuk**

**tel. 55 248 2001 - 03**

**email: burmistrz@paslek.pl**

**14-400, Pasłek**

**plac świętego wojciecha 5**

## **Wniosek o uznanie działek za ulice oraz nadanie im nazw**

Na podstawie art. 7 ust. 1 pkt 4 Ustawy o drogach publicznych oraz Ustawy o gospodarce nieruchomościami, składam wniosek o uznanie poniższych działek należących do gminy za ulice publiczne oraz nadanie im nazw:

1. Działka nr 203/2
2. Działka nr 209/1
3. Działka nr 188
4. Działka nr 197
5. Działka nr 181

### **Proponowane nazwy ulic:**

- **Działka nr 203/2 , Działka nr 188 , Działka nr 181:** ulica kamienna
- **Działka nr 209/1:** ulica dębowa
- **Działka nr 197:** ulica jesionowa

### **Uzasadnienie**

Wnioskuje o uznanie powyższych działek za ulice publiczne z następujących powodów:

1. **Funkcja komunikacyjna:** Działki te pełnią istotną rolę w systemie komunikacyjnym gminy, łącząc inne ulice oraz umożliwiając dostęp do posesji mieszkańców.
2. **Poprawa bezpieczeństwa:** Uznanie działek za ulice publiczne przyczyni się do poprawy bezpieczeństwa użytkowników ruchu drogowego oraz mieszkańców.
3. **Ułatwienie identyfikacji:** Nadanie nazw ulic poprawi orientację w terenie oraz ułatwi dostarczanie usług komunalnych, ratunkowych i dostawczych.

### Załączniki

1. Mapa z zaznaczeniem działek.
2. Propozycje nazw ulic.

Proszę o pozytywne rozpatrzenie mojego wniosku oraz o poinformowanie mnie o podjętej decyzji w tej sprawie.

Z poważaniem,

# Raport o działce

## Podstawowe informacje o działce:

Identyfikator działki  
 Województwo  
 Powiat  
 Gmina  
 Obręb  
 Numer działki  
 Pole pow. w ewidencji  
 gruntów (ha)  
 W  
 Grupa rejestrowa  
 Znaczenie użytku  
 Znaczenie konturu  
 Data publikacji  
 Innych

280407\_4.0007.181

warmińsko-mazurskie

elbląski

Pasłęk - Miasto

Pasłęk 07

181

0.0274

brak informacji

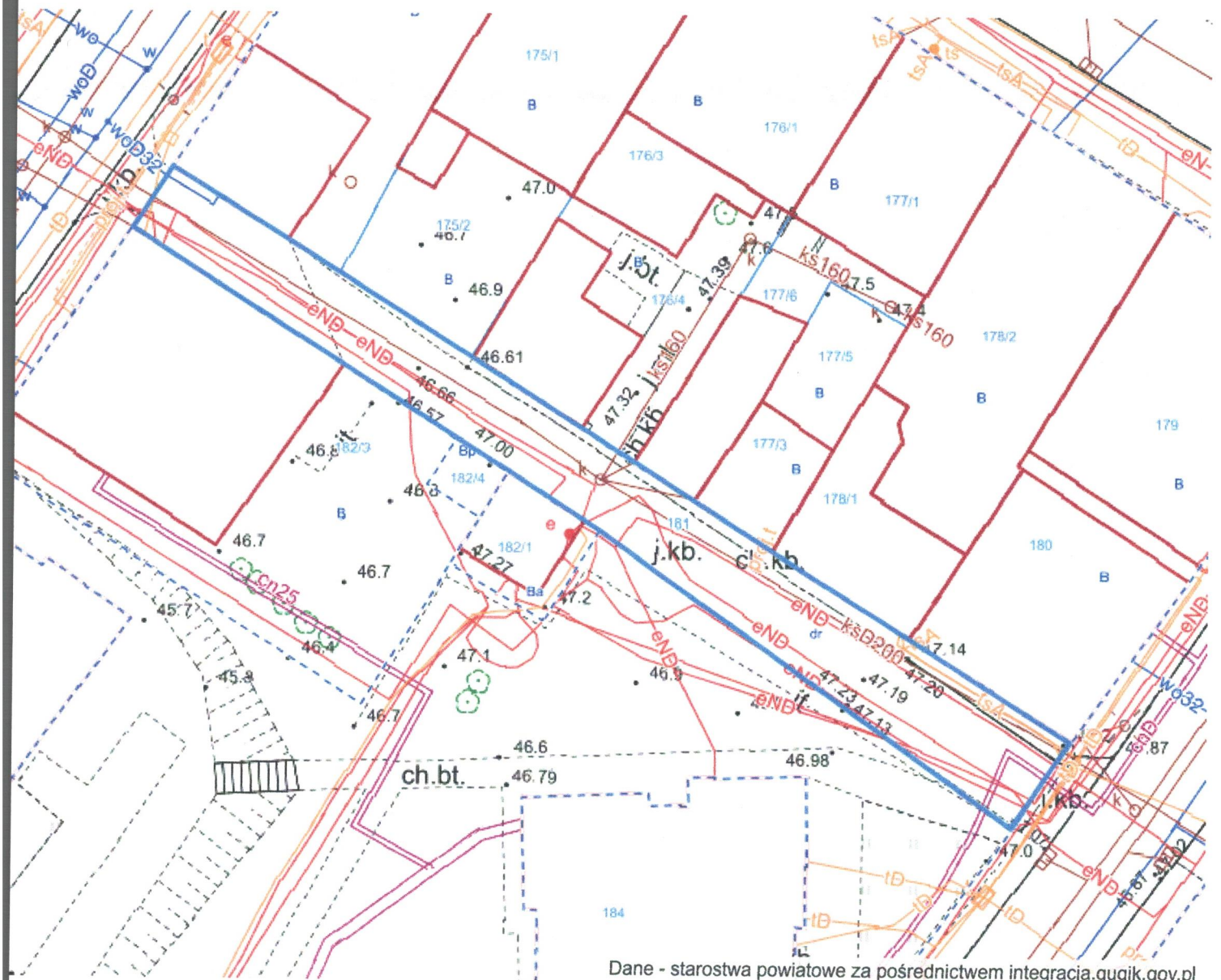
4

dr

2024-10-06

Informacje o  
 pochodzeniu danych

Organem odpowiedzialnym za prezentowane dane ewidencji gruntów i budynków jest właściwy miejscowo starosta (art. 7d pkt 1 lit. a tiret pierwsze ustawy Prawo geodezyjne i kartograficzne).



## Legenda

- |  |  |
|--|--|
|  - obrysy budynków                        |  - sieć energetyczna  |
|  - numery działek                         |  - sieć wodna         |
|  - granice działek ewidencyjnych          |  - sieć kanalizacyjna |
|  - granice działek ewidencyjnych (z LPIS) |  - sieć ciepłownicza  |
|  - użytki gruntowe                        |  - sieć gazowa        |
|  - kontury klasyfikacyjne                 |  - sieć specjalna     |
|  |  - urządzenia         |

Pełny katalog symboli, które mogą występować na mapie zdefiniowany jest w [Rozporządzeniu Ministra Rozwoju, Pracy i Technologii z dnia 23 lipca 2021 r. w sprawie bazy danych obiektów topograficznych oraz mapy zasadniczej](#).



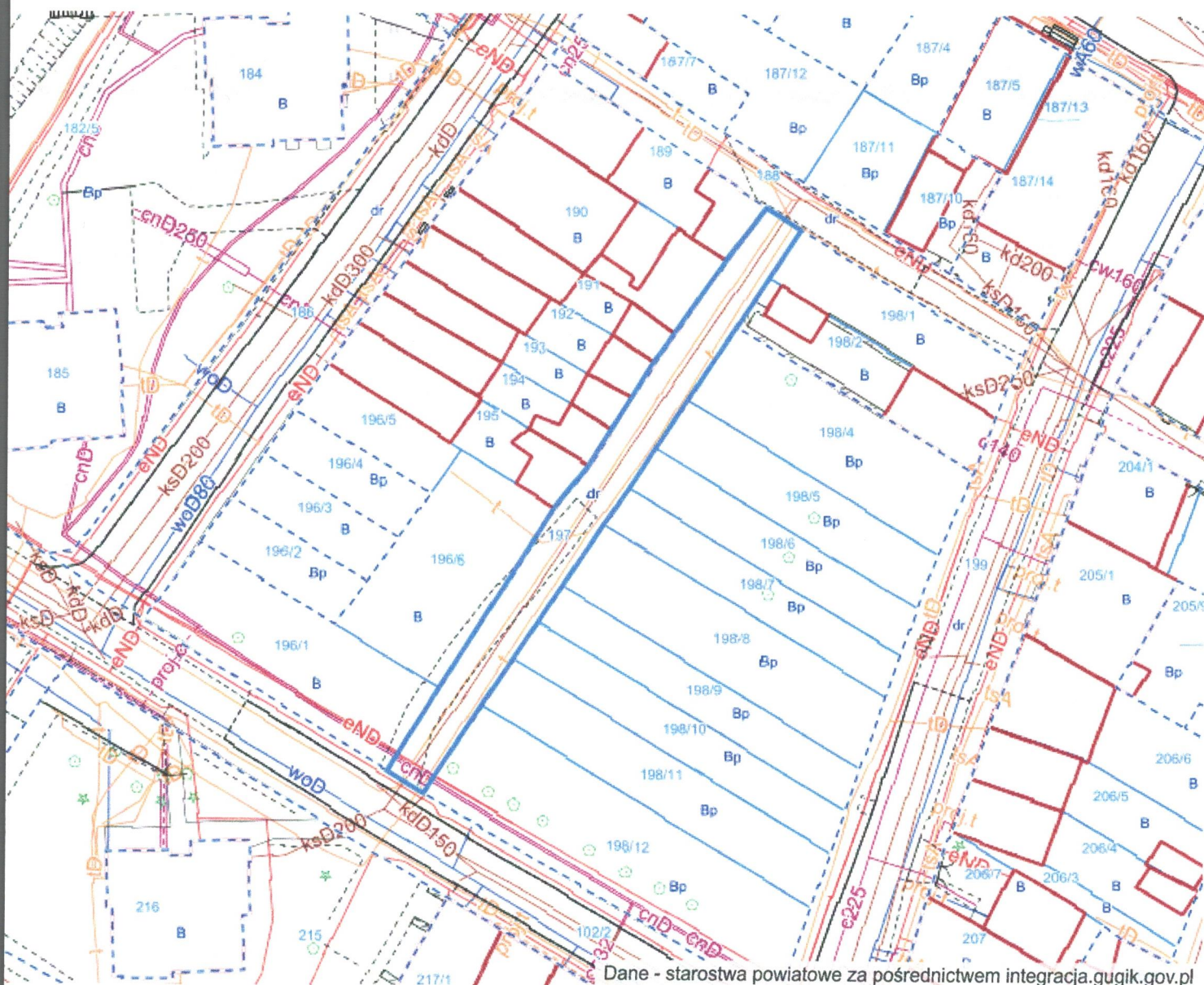
(c) 2024 Główny Urząd Geodezji i Kartografii

# Raport o działce














## Podstawowe informacje o działce:

entyfikator działki 280407\_4.0007.197  
województwo warmińsko-mazurskie  
powiat elbląski  
gmina Pasłęk - Miasto  
osiedle/bręb Pasłęk 07  
numer działki 197  
pole pow. w ewidencji gruntów (ha) 0.039  
W bruk bruk informacji  
forma rejestrowa 4  
znaczenie użytku  
znaczenie konturu dr  
data publikacji 2024-10-06  
dokumenty

Informacje o pochodzeniu danych Organem odpowiedzialnym za prezentowane dane ewidencji gruntów i budynków jest właściwy miejscowo starosta (art. 7d pkt 1 lit. a tiret pierwsze ustawy Prawo geodezyjne i kartograficzne).



## Legenda

- |  |  |
|--|--|
|  - obrysy budynków                        |  - sieć energetyczna  |
|  - numery działek                         |  - sieć wodna         |
|  - granice działek ewidencyjnych          |  - sieć kanalizacyjna |
|  - granice działek ewidencyjnych (z LPIS) |  - sieć ciepłownicza  |
|  - użytki gruntowe                        |  - sieć gazowa        |
|  - kontury klasyfikacyjne                 |  - sieć specjalna     |
|  |  - urządzenia         |

Pełny katalog symboli, które mogą występować na mapie zdefiniowany jest w [Rozporządzeniu Ministra Rozwoju, Pracy i Technologii z dnia 23 lipca 2021 r. w sprawie bazy danych obiektów topograficznych oraz mapy zasadniczej](#).



(c) 2024 Główny Urząd Geodezji i Kartografii

# Raport o działce

## Podstawowe informacje o działce:

Identyfikator działki 280407\_4.0007.188

Vojewództwo warmińsko-mazurskie

powiat elbląski

gmina Pasłęk - Miasto

osiedle Pasłęk 07

numer działki 188

pole pow. w ewidencji  
runtołów (ha) 0.0272

rodzaj W brak informacji

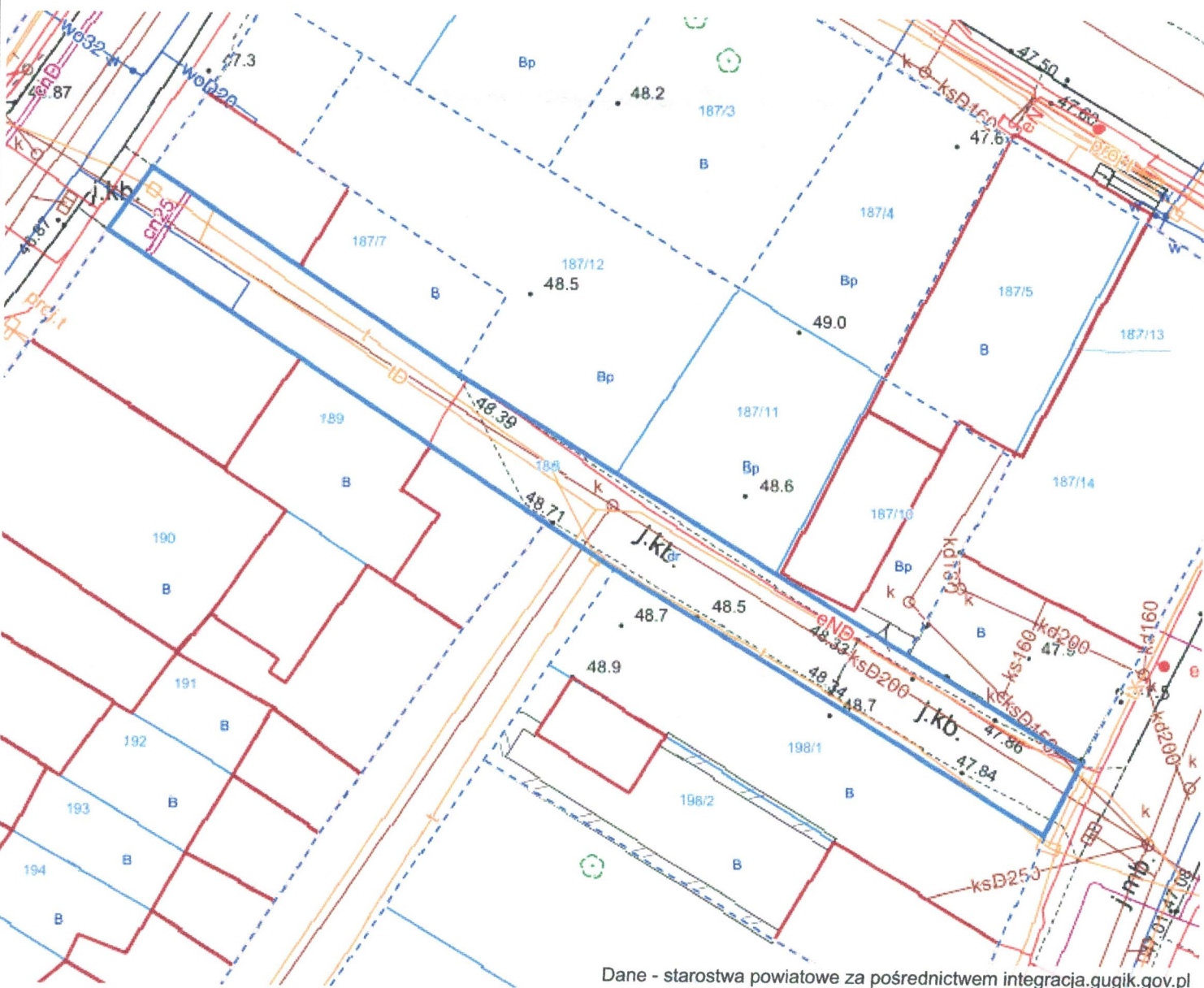
liczba rejestrowa 4

znaczenie użycia








znaczenie konturu dr

Data publikacji  
innych 2024-10-06

Informacje o pochodzeniu danych Organem odpowiedzialnym za prezentowane dane ewidencji gruntów i budynków jest właściwy miejscowo starosta (art. 7d pkt 1 lit. a tiret pierwsze ustawy Prawo geodezyjne i kartograficzne).



## Legenda

- |   |  |
|---|--|
|  - obrysy budynków                        |  - sieć energetyczna  |
|  - numery działek                         |  - sieć wodna         |
|  - granice działek ewidencyjnych          |  - sieć kanalizacyjna |
|  - granice działek ewidencyjnych (z LPIS) |  - sieć ciepłownicza  |
|  - użytki gruntowe                        |  - sieć gazowa        |
|  - kontury klasyfikacyjne                 |  - sieć specjalna     |
|   |  - urządzenia         |

Pełny katalog symboli, które mogą występować na mapie zdefiniowany jest w [Rozporządzeniu Ministra Rozwoju, Pracy i Technologii z dnia 23 lipca 2021 r. w sprawie bazy danych obiektów topograficznych oraz mapy zasadniczej](#).



(c) 2024 Główny Urząd Geodezji i Kartografii

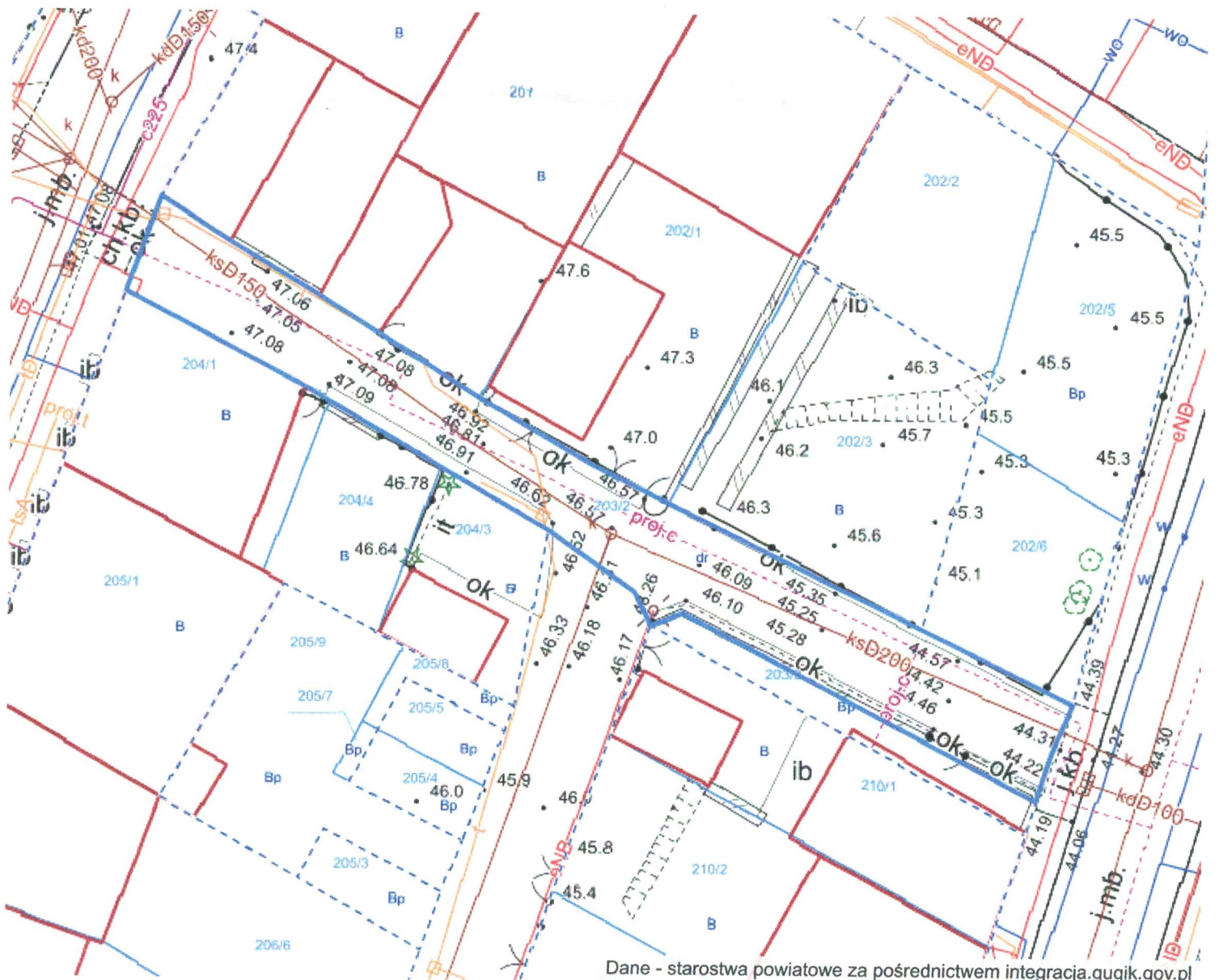


# Raport o działce














## Podstawowe informacje o działce:

Identyfikator działki 280407\_4.0007.203/2  
Województwo warmińsko-mazurskie  
Powiat elbląski  
Gmina Pasłęk - Miasto  
Dzielnica Pasłęk 07  
Numer działki 203/2  
Część pow. w ewidencji gruntów (ha) 0.0297  
Województwo brak informacji  
Grupa rejestrowa 4  
Znaczenie użytku  
Znaczenie konturu dr  
Data publikacji 2024-10-06  
Inne dane

Informacje o pochodzeniu danych Organem odpowiedzialnym za prezentowane dane ewidencji gruntów i budynków jest właściwy miejscowo starosta (art. 7d pkt 1 lit. a tiret pierwsze ustawy Prawo geodezyjne i kartograficzne).



## Legenda

- |  |  |
|--|--|
|  - obrysy budynków                        |  - sieć energetyczna  |
|  - numery działek                         |  - sieć wodna         |
|  - granice działek ewidencyjnych          |  - sieć kanalizacyjna |
|  - granice działek ewidencyjnych (z LPIS) |  - sieć ciepłownicza  |
|  - użytki gruntowe                        |  - sieć gazowa        |
|  - kontury klasyfikacyjne                 |  - sieć specjalna     |
|  |  - urządzenia         |

Pełny katalog symboli, które mogą występować na mapie zdefiniowany jest w [Rozporządzeniu Ministra Rozwoju, Pracy i Technologii z dnia 23 lipca 2021 r. w sprawie bazy danych obiektów topograficznych oraz mapy zasadniczej.](#)



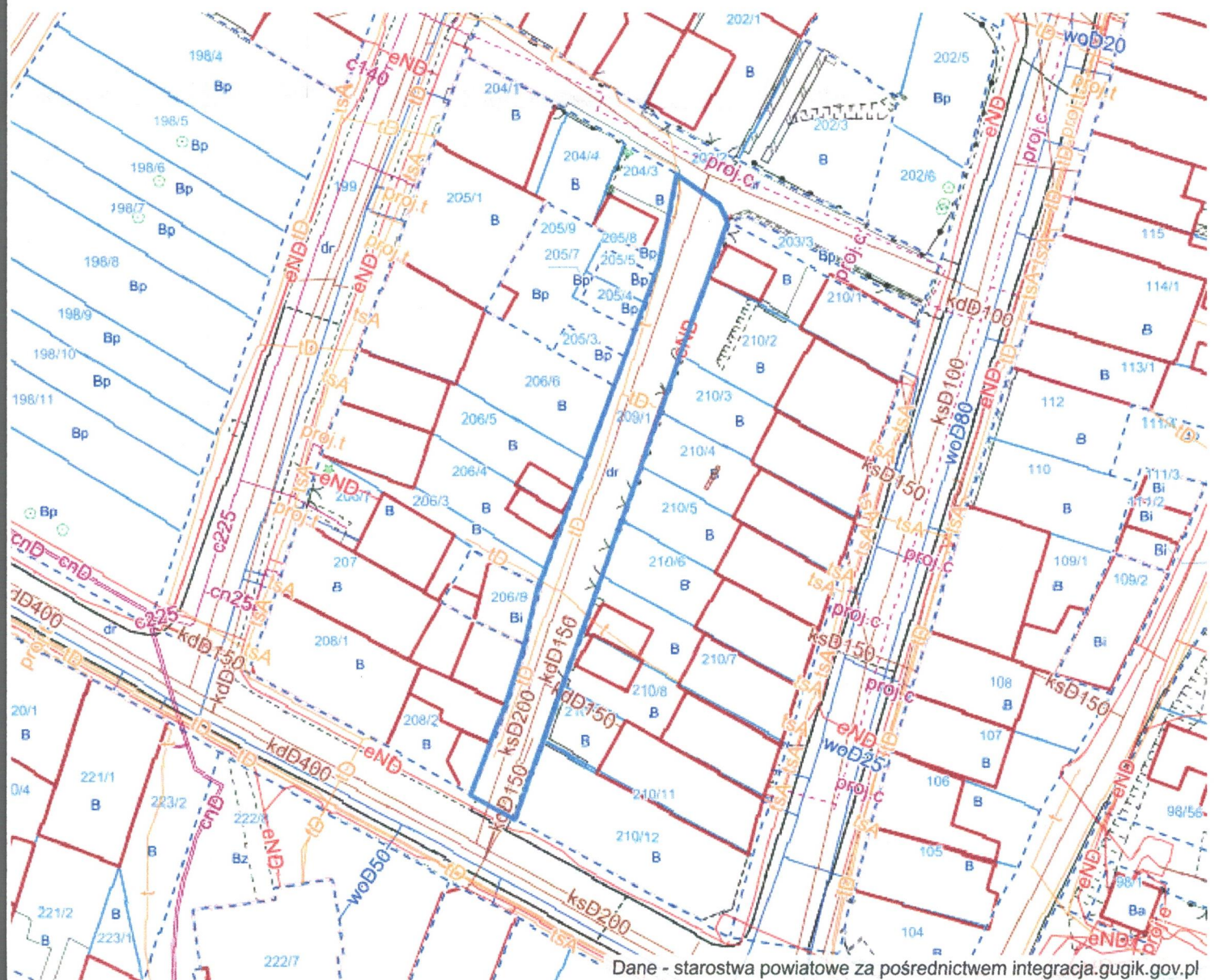
(c) 2024 Główny Urząd Geodezji i Kartografii

# Raport o działce

## Podstawowe informacje o działce:

Identyfikator działki 280407\_4.0007.209/1  
Województwo warmińsko-mazurskie  
Powiat elbląski  
Gmina Pasłęk - Miasto  
Dobrzeć Pasłęk 07  
Numer działki 209/1  
Powierzchnia pow. w ewidencji gruntów (ha) 0.0423  
Wzrost drzew brak informacji  
Grupa rejestrowa 4  
Wyznaczenie użytku  
Wyznaczenie konturu dr  
Data publikacji 2024-10-06

Informacje o pochodzeniu danych Organem odpowiedzialnym za prezentowane dane ewidencji gruntów i budynków jest właściwy miejscowo starosta (art. 7d pkt 1 lit. a tiret pierwsze ustawy Prawo geodezyjne i kartograficzne).



## Legenda

- |  |  |
|--|--|
|  - obrysy budynków                        |  - sieć energetyczna  |
|  - numery działek                         |  - sieć wodna         |
|  - granice działek ewidencyjnych          |  - sieć kanalizacyjna |
|  - granice działek ewidencyjnych (z LPIS) |  - sieć ciepłownicza  |
|  - użytki gruntowe                        |  - sieć gazowa        |
|  - kontury klasyfikacyjne                 |  - sieć specjalna     |
|  |  - urządzenia         |

Pełny katalog symboli, które mogą występować na mapie zdefiniowany jest w [Rozporządzeniu Ministra Rozwoju, Pracy i Technologii z dnia 23 lipca 2021 r. w sprawie bazy danych obiektów topograficznych oraz mapy zasadniczej](#).



(c) 2024 Główny Urząd Geodezji i Kartografii